

СОГЛАСОВАНО:

И.о. Начальника управления
образования
администрации Бирилюсского
района

И.В. Голубева

2022 г




Утверждаю:

Директор МКОУ «Суриковская
СОШ»

О.Ю. Симонова

2022 г



СОГЛАСОВАНО:

Врио начальника
ОГИБДД МО МВД России
«Большеевское»
лейтенант полиции

А.И. Систеров

2022 г



**ПАСПОРТ
ДОРОЖНОЙ БЕЗОПАСНОСТИ**

**Муниципального казённого общеобразовательного учреждения
«Суриковская средняя общеобразовательная школа»**

Суриково

2022 г

Общие сведения

Муниципальное казённое общеобразовательное учреждение

«Суриковская средняя общеобразовательная школа»

(Наименование ОУ)

Тип ОУ: Общеобразовательное учреждение.

Юридический адрес ОУ: 662135 Красноярский край, Бирилюсский район,

с. Суриково ул.Балыксинская ,35

Фактический адрес ОУ: 662120 Красноярский край , Бирилюсский район,

с. Суриково ул.Балыксинская ,35

Руководители ОУ:

Директор Симонова Ольга Юрьевна +79607615588

(фамилия, имя, отчество)

(телефон)

Заместитель директора

по учебной работе Сташкевич Екатерина Сергеевна +79620725575

(фамилия, имя, отчество)

(телефон)

Заместитель директора по воспитательной работе

Кочешков Александр Владимирович +79631852355

(фамилия, имя, отчество)

(телефон)

Ответственные работники

муниципального органа

образования

И.о.Начальника Управления образования администрации

Бирилюсского района Голубева Ирина Витальевна +79233601103

(должность)

(фамилия, имя, отчество)

(телефон)

Ответственные от Госавтоинспекции Инспектор по ИАЗ ГИБДД

капитан полиции Эйдемиллер Ольга Аркадьевна 8-923-371-04-72

должность)

(фамилия, имя, отчество)

(телефон)

Ответственные работники за мероприятия по профилактике детского травматизма зам.

директора по УВР Сташкевич Е.С. +79620725575

(должность)

(фамилия, имя, отчество)

(телефон)

Руководитель или ответственный
работник дорожно-эксплуатационной

организации, осуществляющей

содержание УДС*

Глава администрации Суриковского сельского совета Арапова Наталья

(должность)

(фамилия, имя, отчество)

(телефон)

Петровна +789620712132

Количество учащихся 86 человек

Наличие уголка по БДД 1 этаж холл

(если имеется, указать место расположения)

Наличие класса по БДД нет

(если имеется, указать место расположения)

Наличие автогородка (площадки) по БДД нет

* Дорожно-эксплуатационные организации, осуществляющие содержание УДС, несут ответственность в соответствии с законодательством Российской Федерации (Федеральный закон «О безопасности дорожного движения» №196-ФЗ, КоАП, Гражданский кодекс).

Наличие автобуса в ОУ нет

(при наличии автобуса)

Владелец автобуса нет

(ОУ, муниципальное образование и др.)

Время занятий в ОУ:

1-ая смена: 8:30 – 14:00

внеклассные занятия: 15:00 – 19:00

Телефоны оперативных служб:

-ПЧ-58 ОФПС-5 01, 2-12-47 (диспетчер)

-ОП МО МВД России «Большеулуйский» 02,2-18-79 (дежурная часть)

-Западные электрические сети 2-15-63

-Главный специалист ГО и ЧС безопасности администрации

Бирилюсского района 2-12-73

-Единая дежурная диспетчерская служба

Бирилюсского района 2-10-82

Пожарная служба-89069170218,

Скорая помощь-89069142193

Содержание

I. План-схемы образовательной организации (сокращение – ОО).

1. Район расположения образовательной организации, пути движения транспортных средств и детей (обучающихся).
2. Организация дорожного движения в непосредственной близости от образовательной организации с размещением соответствующих технических средств организации дорожного движения, маршруты движения детей и расположение парковочных мест.
3. Маршруты движения организованных групп детей от образовательной организации к стадиону, парку или спортивно-оздоровительному комплексу.
4. Пути движения транспортных средств к местам разгрузки/погрузки и рекомендуемые безопасные пути передвижения детей по территории образовательной организации.

Рекомендации к составлению план-схемы района расположения ОУ

1. Район расположения образовательного учреждения определяется группой жилых домов, зданий и улично-дорожной сетью с учетом остановок общественного транспорта (выходов из станций метро), центром которого является непосредственно образовательное учреждение;

2. Территория, указанная в схеме, включает в себя:

- образовательное учреждение;
- стадион вне территории ОУ, на котором могут проводиться занятия по физической культуре (*при наличии*);
- парк, в котором преподавателями проводятся занятия на открытом воздухе (*при наличии*);
- спортивно-оздоровительный комплекс (*при наличии*);
- жилые дома, в которых проживает большая часть детей (учеников) данного образовательного учреждения;
- автомобильные дороги и тротуары;

3. На схеме обозначено:

- расположение жилых домов, зданий и сооружений;
- сеть автомобильных дорог;
- пути движения транспортных средств;
- пути движения детей (учеников) в/из образовательного учреждения;
- опасные участки (места несанкционированных переходов на подходах к образовательному учреждению, места концентрации ДТП с участием детей-пешеходов);
- уличные (наземные – регулируемые / нерегулируемые) и внеуличные (надземные и подземные) пешеходные переходы;
- названия улиц и нумерация домов.

Схема необходима для общего представления о районе расположения ОУ. Для изучения безопасности движения детей на схеме обозначены наиболее частые пути движения учеников от дома (от отдаленных остановок маршрутных транспортных средств) к ОУ и обратно.

При исследовании маршрутов движения детей необходимо уделить особое внимание опасным зонам, где часто дети (ученики, обучающиеся) пересекают проезжую часть не по пешеходному переходу.

Рекомендации к составлению схемы организации дорожного движения в непосредственной близости от образовательного учреждения

1. Схема организации дорожного движения ограничена автомобильными дорогами, находящимися в непосредственной близости от образовательного учреждения;
2. На схеме обозначено:
 - здание ОУ с указанием территории, принадлежащей непосредственно ОУ (при наличии указать ограждение территории);
 - автомобильные дороги и тротуары;
 - уличные (наземные – регулируемые / нерегулируемые) и внеуличные (надземные и подземные) пешеходные переходы на подходах к ОУ;
 - дислокация существующих дорожных знаков и дорожной разметки;
 - другие технические средства организации дорожного движения;
 - направление движения транспортных средств по проезжей части;
 - направление безопасного маршрута движения детей (учеников, обучающихся);
3. На схеме указано расположение остановок маршрутных транспортных средств и безопасные маршруты движения детей (учеников) от остановочного пункта к ОУ и обратно;
4. При наличии стоянки (парковочных мест) около ОУ, указывается место расположение и безопасные маршруты движения детей (учеников) от парковочных мест к ОУ и обратно. К схеме (в случае необходимости) должен быть приложен план мероприятий по приведению существующей организации дорожного движения к организации движения, соответствующей нормативным техническим документам, действующим в области дорожного движения, по окончании реализации которого готовится новая схема.

**Рекомендации к составлению схемы маршрутов движения организованных групп
детей от ОУ к стадиону, парку или
к спортивно-оздоровительному комплексу**

На схеме района расположения ОУ указываются безопасные маршруты движения детей от ОУ к стадиону, парку или спортивно-оздоровительному комплексу и обратно.

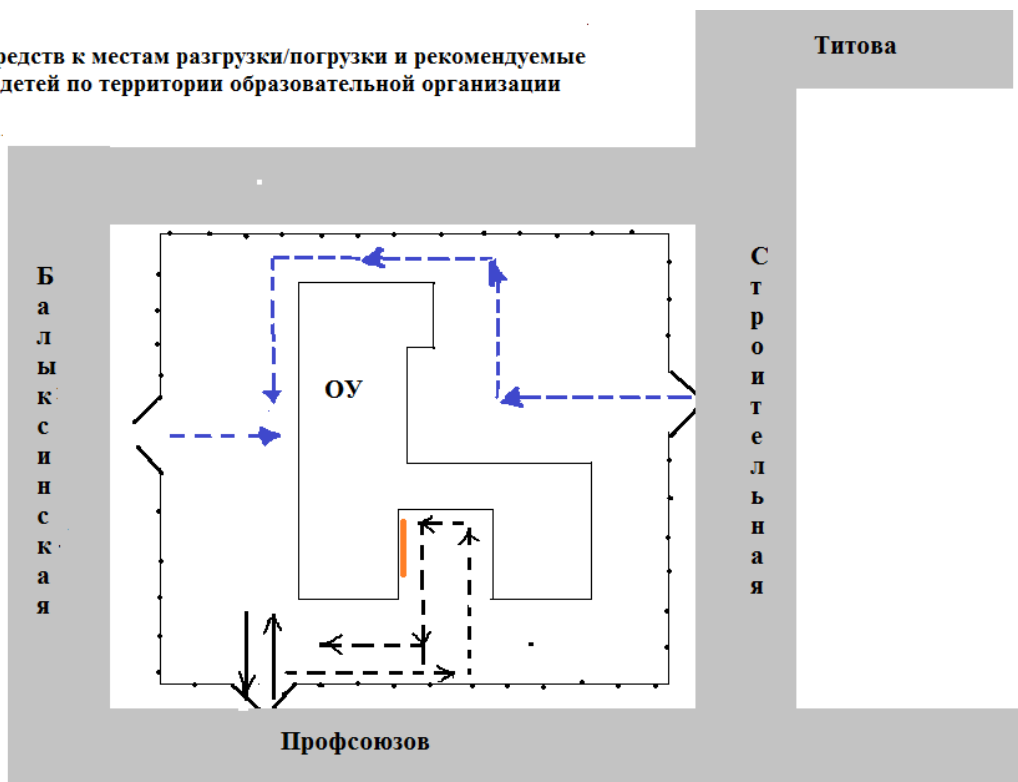
Данные схемы должны использоваться преподавательским составом при организации движения групп детей к местам проведения занятий вне территории ОУ.

Рекомендации к составлению схемы пути движения транспортных средств к местам разгрузки/погрузки

На схеме указывается примерная траектория движения транспортного средства на территории ОУ, в том числе место погрузки/разгрузки, а также безопасный маршрут движения детей во время погрузочно-разгрузочных работ.

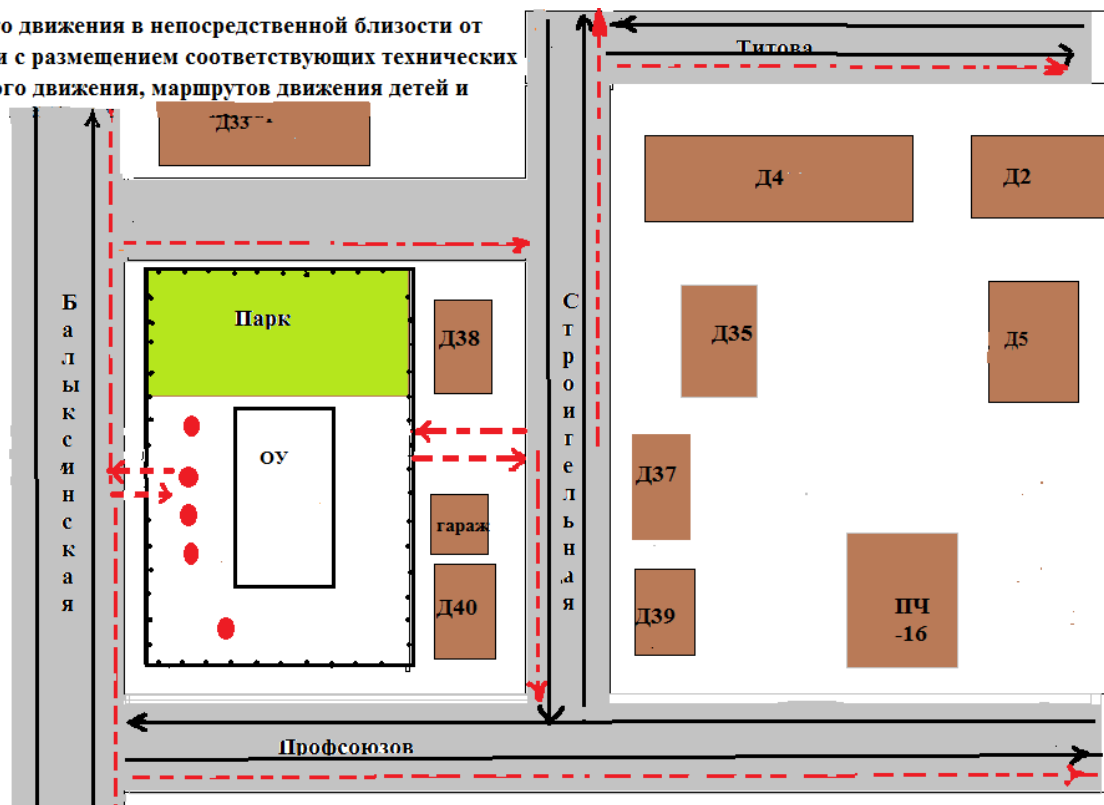
В целях обеспечения безопасного движения детей по территории ОУ необходимо исключить пересечение пути движения детей и пути движения транспортных средств.

Пути движения транспортных средств к местам разгрузки/погрузки и рекомендуемые безопасные пути передвижения детей по территории образовательной организации



- въезд/выезд грузовых транспортных средств
- движение грузовых транспортных средств по территории образовательного учреждения
- движение детей и подростков на территории образовательного учреждения
- место разгрузки/погрузки

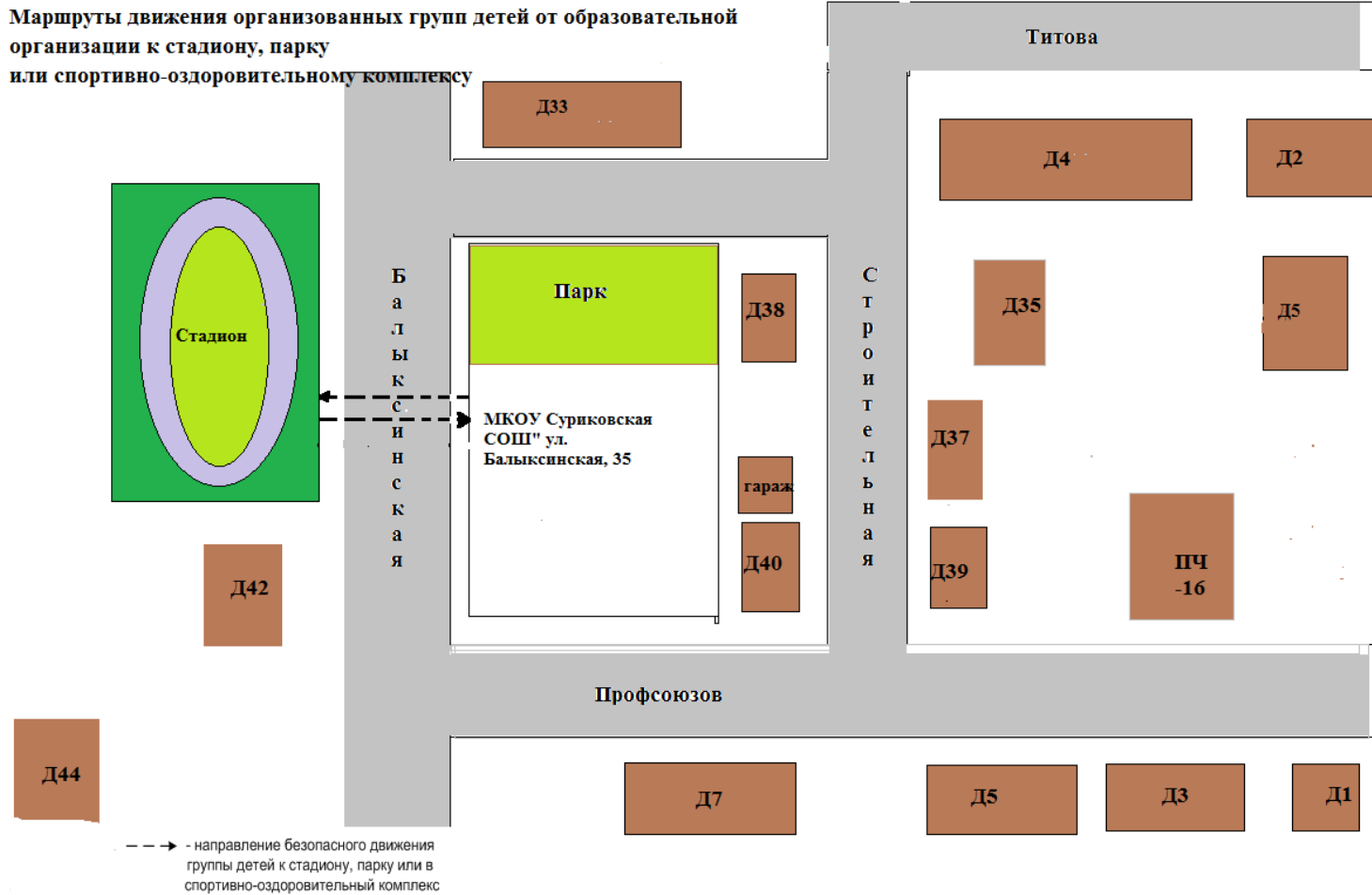
Схема организации дорожного движения в непосредственной близости от образовательной организации с размещением соответствующих технических средств организации дорожного движения, маршрутов движения детей и расположения парковочных мест



- пешеходное ограждение
- ограждение образовательного учреждения и стоянки транспортных средств
- искусственная неровность
- искусственное освещение
- направление движения транспортного потока
- направление движения детей от остановок маршрутных транспортных средств
- направление движения детей от остановок частных транспортных средств



Маршруты движения организованных групп детей от образовательной организации к стадиону, парку или спортивно-оздоровительному комплексу



План-схемы образовательной организации
 Район расположения образовательной организации, пути движения транспортных средств и детей (обучающихся)

